



89320/2016/KHK



KUKHK-25497/DS/2016-7

Krajský úřad Královéhradeckého kraje

DLE ROZDĚLOVNÍKU

Váš dopis ze dne | Vaše značka (č. j.)
28.7.2016Naše značka (č. j.)
KUKHK-25497/DS/2016-7/VAHradec Králové
30.8.2016Odbor | oddělení
Odbor dopravy a silničního hospodářství
Oddělení silničního hospodářstvíVyřizuje | linka | e-mail
Ing. Jaroslav Vaňásek / 356
jvanasek@kr-kralovehradecky.czPočet listů: 8
Počet příloh: 2 / listů:
Počet svazků: 0
Sp. znak, sk. režim: 280.8, S/5

ROZHODNUTÍ

Krajský úřad Královéhradeckého kraje, odbor dopravy a silničního hospodářství, jako příslušný silniční správní úřad ve věcech silnic I. třídy podle § 40 odst. 3 písm. d) zákona č. 13/1997 Sb., o pozemních komunikacích, ve znění pozdějších předpisů (dále jen zákon), na základě předložených podkladů, v řízení vedeném podle zákona č. 500/2004 Sb., správní řád, v platném znění **v y h o v u j e** žádosti společnosti MADOS MT, s.r.o., IČ 25297899, Lupenice 51, 517 41 Kostelec nad Orlicí, ze dne 28.7.2016 a

p o v o l u j e

podle ustanovení § 24 zákona **úplnou uzavírku silnice I/14 v úseku od konce obce Potštejn po hranice kraje Královéhradecký/Pardubický** (zobrazeno v příložené situaci) z důvodu stabilizace zemního tělesa (armovaný svah) v rámci stavby „I/14 Potštejn – Sopotnice, oprava silnice“.

Termín uzavírky: 5.9.2016 – 25.9.2016

Objízdná trasa pro veškerá vozidla:

Směr **Hradec Králové** → **Ústí nad Orlicí**: v obci Čestice na okružní křižovatce silnic I/11, I/36 vpravo po silnici I/36 do obce Borohrádek na křižovatku silnic I/36, II/317, zde vlevo po silnici II/317 přes obce Čermná nad Orlicí, Plchovice, Bošín, Běstovice do Chocně na křižovatku silnic II/317, II/312, zde vlevo po silnici II/312 přes obec Mostek, Orlické Podhůří - Rozsocha na křižovatku silnic I/14, II/312 v Českých Libchavách. Objízdná trasa platí i pro opačný směr **Ústí nad Orlicí** → **Hradec Králové**.

Délka objízdné trasy: cca 33 km, prodloužení trasy: cca 10,5 km.

Objízdná trasa pro veškerá vozidla:

Směr **Vamberk** → **Ústí nad Orlicí**: ve Vamberku na okružní křižovatce silnic I/11, I/14 u ČS HDB rovněž po obchvatu Vamberka na další okružní křižovatku, zde rovněž po silnici I/11 přes obec Rybná nad Zdobnicí, Helvíkovice do Žamberka na křižovatku silnic I/11, II/312, zde vpravo po silnici II/312 přes obec Dlouhoňovice, Hejnice na křižovatku silnic I/14, II/312 v Českých Libchavách. Objízdná trasa platí i pro opačný směr **Ústí nad Orlicí** → **Vamberk**.

Délka objízdné trasy: cca 27 km, prodloužení trasy: cca 15 km.

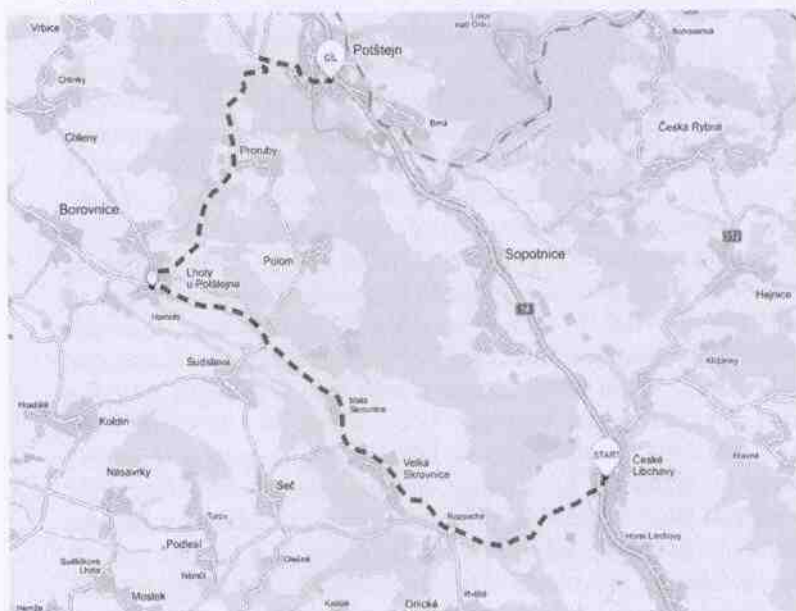
Integrovaný záchranný systém: průjezd přes stavbu není možný

Uzavřené místo je možné objet po silnicích nižších tříd, např. z obce Záměl po silnici III/3167 přes kamenolom „Černá Skála“ do obce Lhoty u Potštejna na křižovatku silnic III/3167, III/3124 ,zde vlevo po silnici III/3124 přes obec Velká Skrovnice na křižovatku silnic II/312, III/3124, zde vlevo po silnici II/312 do obce České Libchavy na křižovatku silnic I/14, II/312.

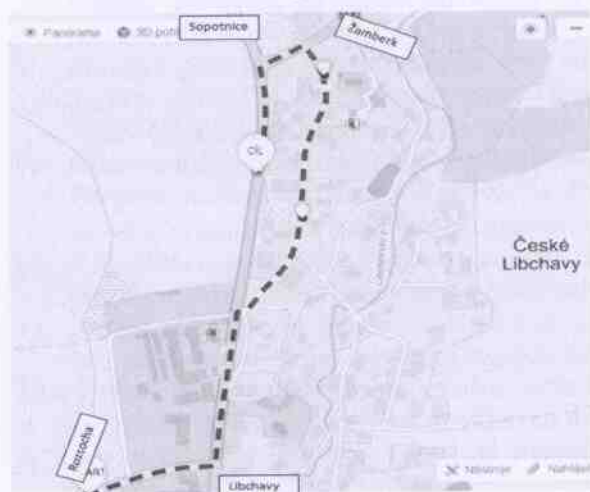
Autobusová linková doprava:

V termínu od 5.9. do 25.9. bude linka 700931, 700991 vedena kmenovými spoji ze zastávky České Libchavy, „Jednota“ po II/312 – Rozsocha – Velká Skrovnice – Malá Skrovnice – III/312 4 – Lhoty u Potštejna – III/316 7 – Nové Litice – III/316 7 – III/316 9- Potštejn, „u cukrárny“ (STAVÍ) – v ulici Českým Bratřím se napojí na svoji pravidelnou trasu. Vynechaná zastávka: Potštejn, „pila“. Kmenové spoje dále vynechají zastávku Sopotnice, „Orličan – Sopotnice, „pož.zbroj.“ – Sopotnice, „odb.II – Sopotnice, „odb.I – České Libchavy, Paseky. V této trase bude zavedena náhradní autobusová doprava v jízdním řádu linky 700931.

Linka 640384 vynechá zastávky Potštejn, „pila – Sopotnice, Orličan – Sopotnice, „pož.zbroj.“ – Sopotnice, „odb.II – Sopotnice, „odb.I – České Libchavy, Paseky. Na zastávce České Libchavy, „Jednota“ se napojí na svoji pravidelnou trasu. Objízdna trasa všech 3 linek viz. mapa.



Objízdna trasa po Českých Libchavách: Ze silnice II/312 vlevo směrem do Sopotnice po sil. I/14 a zde odbočit na MK, dále po silnici II/312 zpět na sil. I/14 viz. mapa



Uzavírka se dotkne linek dopravce ČSAD Ústí nad Orlicí. Budou vydány výlukové jízdní řády.

Podmínky povolení uzavírky:

1. Uzavírka smí být zahájena až po nabytí účinnosti Stanovení přechodné úpravy provozu vydaným zdejšími odborem dopravy a silničního hospodářství pod č.j. KUKHK-27894/DS/2016/Po ze dne 29.8.2016, Stanovení přechodné úpravy provozu vydaným Krajským úřadem Pardubického kraje - odborem dopravy a silničního hospodářství pod č.j. KrÚ 60327/2016-Ky ze dne 25.8.2016, Stanovení přechodné úpravy provozu vydaným Městským úřadem Vysoké Mýto - odborem dopravy a silničního hospodářství pod č.j. MUVM/27266/2016 ze dne 25.8.2016, Stanovení přechodné úpravy provozu vydaným Městským úřadem Žamberk - odborem správním a dopravy pod č.j. MUZBK-19064/2016/SPDO-3 ze dne 23.8.2016 a Stanovení přechodné úpravy provozu vydaným Městským úřadem Kostelec nad Orlicí - odborem dopravy – obecního živnostenského úřadu č.j. ODOŽÚ 2632/2016/2-18351/2016-vs ze dne 26.8.2016.
2. Dotčený úsek silnice I/14 smí být uzavřen max. na dobu uvedenou v rozhodnutí a způsobem uvedeným v rozhodnutí. Zhotovitel je povinen využít všech možností ke zkrácení doby uzavírky.
3. Práce budou prováděny co nejrychleji, v prodloužených pracovních směnách, o sobotách i nedělích, bez neodůvodněných průtahů s cílem co nejkratšího omezení na silnici I. třídy.
4. Na začátku uzavírky bude umístěna orientační tabule s uvedením dat zahájení a ukončení uzavírky, název a sídlo právnické osoby, na jejíž žádost byla uzavírka povolena.
5. Uzavírka i objízďka musí být označena dopravními značkami v souladu se Stanovením přechodné úpravy provozu vydaným zdejšími odborem dopravy a silničního hospodářství pod č.j. KUKHK-27894/DS/2016/Po ze dne 29.8.2016, Stanovením přechodné úpravy provozu vydaným Krajským úřadem Pardubického kraje - odborem dopravy a silničního hospodářství pod č.j. KrÚ 60327/2016-Ky ze dne 25.8.2016, Stanovením přechodné úpravy provozu vydaným Městským úřadem Vysoké Mýto - odborem dopravy a silničního hospodářství pod č.j. MUVM/27266/2016 ze dne 25.8.2016, Stanovením přechodné úpravy provozu vydaným Městským úřadem Žamberk - odborem správním a dopravy pod č.j. MUZBK-19064/2016/SPDO-3 ze dne 23.8.2016 a Stanovením přechodné úpravy provozu vydaným Městským úřadem Kostelec nad Orlicí - odborem dopravy – obecního živnostenského úřadu č.j. ODOŽÚ 2632/2016/2-18351/2016-vs ze dne 26.8.2016. Po celou dobu uzavírky bude dopravní značení udržováno v řádném stavu. Označení zabezpečuje zhotovitel na svůj náklad a odpovídá za jeho stav po celou dobu uzavírky.
6. V obci Hejnice bude omezena rychlost na 30 km/h. O přesném umístění přechodné úpravy provozu rozhodne příslušný správní úřad Městský úřad Žamberk.
7. Budou dodrženy podmínky dané ve vyjádření Správy a údržby silnic Pardubického kraje č.j. SUSPK/5436/2015 ze dne 18.8.2016: Zhotovitel nebude bez předchozího povolení používat ani na přechodnou dobu vozovky krajských silnic jako skladiště materiálu, manipulační prostor pro mechanismy apod. Po dobu stavebních prací nesmí být na vozovku ukládán stavební ani výkopový materiál a silnice nesmí být znečišťována. Stavebník před zahájením přeprav zajistí za účasti SÚSPk provoz Ústí nad Orlicí fotodokumentaci stavu vozovek na schválených přepravních trasách. Stavebník po dokončení stavby za účasti pracovníka SÚSPk provoz Ústí nad Orlicí provede posouzení stavebně technického stavu používaných přepravních tras.
8. Případné poškození krajských silnic nebo silničního příslušenství bude po zjištění nahlášeno na Správu silnic Královéhradeckého kraje, příspěvkové organizaci, případně SÚS Královéhradeckého kraje, a.s., dále na Správu a údržbu silnic Pardubického kraje.
9. Bude dodržena podmínka daná ve vyjádření Správy železniční dopravní cesty, státní organizace, Oblastní ředitelství Hradec Králové ze dne 15.8.2016: V případě poškození přejezdové a související konstrukce bude železniční přejezd uveden do původního stavu.
10. Z hlediska bezpečnosti a plynulosti provozu bude nutné při vlastním provádění prací postupovat tak, aby byla zajištěna bezpečnost a plynulost silničního provozu.
11. Z obou stran stavby budou za dopravním značením č. B1 + Z2 pevné zábrany (plotové díly, betonová svodidla), pro zabránění nepovolenému vstupu a vjezdu do prostoru staveniště.
12. V rámci omezení je třeba splnění technických podmínek požadovaných pro označování pracovních míst, uvedených v příslušných ustanoveních Technických podmínek TP 66 – Zásady pro označování pracovních míst na pozemních komunikacích“. Je nutno použít retroreflexní dopravní značky základní velikosti.

13. Během provádění prací nesmí dojít ze strany zhotovitele k ohrožení bezpečnosti provozu na pozemních komunikacích a bude dbáno o neporušenost a úplnost dopravního značení. V případě rozporu s navrženou přechodnou úpravou provozu na pozemních komunikacích, bude stávající dopravní značení místních úprav zakryto, nebo bude jeho platnost zrušena přeškrtnutím dle výše uvedených TP 66. Zejména přeškrtnutí nebo zakrytí orientačního dopravního značení informující o trasách v rozporu s uzavírkou a objízdou trasou.
14. Zajistit bezpečnost chodců dle souvisejících předpisů a norem (výkopy opatřit zábranami, za snížené viditelnosti osvětlit atd.).
15. Přístup k sousedním nemovitostem bude po celou dobu uzavírky umožněn.
16. V případě přerušení prací bude při možnosti obnovení provozu navržené přechodné dopravní značení zakryto nebo odstraněno do doby pokračování prací. Po definitivním ukončení prací bude dopravní značení umístěné v souvislosti s omezením (uzavírkou) neprodleně odstraněno.
17. Po celou dobu provádění prací nesmí docházet ke znečišťování vozovek pozemních komunikací.
18. Po skončení stavebních prací budou provedeny terénní úpravy a úklid komunikace.
19. Po ukončení uzavírky budou neprodleně odstraněny dopravní značky a zařízení umístěné na silnici v souvislosti s tímto rozhodnutím.
20. Zhotovitelem stavby bude společnost MADOS MT, s.r.o., IČ 25297899, Lupenice 51, 517 41 Kostelec nad Orlicí.
21. Za organizování a zabezpečení akce a dodržení stanovených podmínek zodpovídá za zhotovitele **pan Marek Mazura, tel. 603 552 201.**
22. Žadatel o uzavírku případně dotčená obec bude informovat o uzavírce způsobem v místě obvyklým.
23. Toto rozhodnutí bude po dobu uzavírky k dispozici na staveništi ke kontrole osobám pověřeným výkonem státního dozoru na silnicích.
24. V případě posunutí uzavírky po schváleném začátku, dále při ukončení uzavírky před schváleným termínem, budou o tomto informováni krajské úřady Královéhradeckého kraje a Pardubického kraje, dále provozovatel linkové autobusové dopravy ČSAD Ústí nad Orlicí dotčený uzavírkou a to nejméně 5 pracovních dní předem.

Účastník řízení, na něhož se toto rozhodnutí vztahuje ve smyslu § 27 odst. 1 správního řádu:
MADOS MT, s.r.o., IČ 25297899, Lupenice 51, 517 41 Kostelec nad Orlicí

O d ů v o d n ě n í :

Dne 28.7.2016 obdržel Krajský úřad Královéhradeckého kraje, odbor dopravy a silničního hospodářství žádost společnosti MADOS MT, s.r.o., IČ 25297899, Lupenice 51, 517 41 Kostelec nad Orlicí, o úplnou uzavírku silnice I/14 v úseku od konce obce Potštejn po hranice kraje Královéhradecký/Pardubický (zobrazeno v příložené situaci) z důvodu stabilizace zemního tělesa (armovaný svah) v rámci stavby „I/14 Potštejn – Sopotnice, oprava silnice“ ve výše uvedeném termínu. Úplná uzavírka byla povolena dle žádosti od 5.9.2016 do 25.9.2016, přičemž zhotovitel předpokládá ukončení prací za 14 dní. Z důvodu možných nepředvídaných okolností v rámci provádění prací a složitosti projednání byla do termínu započítána rezerva.

Na předmětnou úplnou uzavírku bude navazovat již povolená částečná uzavírka v termínu 8.8.2016 – 31.10.2016 povolená z důvodu stavby „I/14 Potštejn – Sopotnice, oprava silnice“. Zdejší silniční správní vydal rozhodnutí o povolení částečné uzavírky dne 4.8.2016 pod č.j. KUKHK-25779/DS/2016-2/VA.

Silniční správní úřad oznámil zahájení správního řízení ve věci úplné uzavírky a svolal ústní jednání za účelem jejího projednání. Ústní jednání se uskutečnilo dne 11.8.2016 v Potštejně. Z tohoto jednání byl sepsán protokol.

Do protokolu bylo zapsáno vyjádření Krajského ředitelství policie Pardubického kraje, Územního odboru Ústí nad Orlicí, dopravního inspektorátu. V tomto vyjádření byl udělen souhlas za předpokladu, že na objízdých trasách mimo Žamberka nebudou prováděny stavební práce. V termínu 5.9.2016 – 9.9.2016 bude ovšem na objízdě trase na silnici I/11, 2 x 400m ve směrovém oblouku

v úseku mezi obcí Vamberk a hranicí kraje Královéhradecký/Pardubický, prováděna obnova vodorovného dopravního značení. S tímto byla Policie České republiky - Krajské ředitelství policie Pardubického kraje, Územní odbor Ústí nad Orlicí, dopravní inspektorát obeznámena a do harmonogramu souběžně prováděných prací bylo zapsáno: „Na území okresu Ústí nad Orlicí nebude silniční provoz od 5.9.2016 omezen.“ Vydané rozhodnutí o povolení předmětné úplné uzavírky je tak v souladu s vyjádřením zapsaným do protokolu dne 11.8.2016.

Účastníkům řízení, pokud vyjádření nebyla samostatně doplněna, byla před vydáním rozhodnutí ve věci, dána dle ustanovení § 36 odst. 3 zákona č. 500/2004 Sb., správní řád, ve znění pozdějších předpisů, možnost vyjádřit se k podkladům rozhodnutí po dobu 3 pracovních dnů od doručení oznámení o možnosti vyjádřit se k podkladům rozhodnutí vydané dne 16.8.2016 pod č.j. KUKHK-25497/2016-4/VA.

Dne 24.8.2016 zdejší silniční správní úřad obdržel vyjádření k podkladům rozhodnutí od účastníka řízení Obce Hejnice. Silniční správní úřad posoudil a konzultoval obdržené a stanovil podmínku č. 6, kterou zabezpečil doplnění přechodného dopravního značení stanoveného v rámci objízdných tras. Městský úřad Žamberk ve své působnosti rozhodne o přesném umístění přechodného dopravního značení.

Žádost byla v průběhu řízení doplňována, naposledy dne 29.8.2016.

Silniční správní úřad měl k dispozici pro své rozhodování tyto podklady:

- Ředitelství silnic a dálnic ČR, Správy Hradec Králové, Pouchovská 401, 503 41 Hradec Králové – souhlas ze dne 15.8.2016
- Ředitelství silnic a dálnic ČR, Správa Pardubice, Hlaváčova 902, Pardubice 53002 – souhlas ze dne 18.8.2016
- Obec Potštejn, Potštejn 93, 517 43 Potštejn – souhlas ze dne 15.8.2016
- Obec Hejnice, Hejnice 66, 564 01 Žamberk – vyjádření k podkladům rozhodnutí ze dne 22.6.2016 č.j. OBHE 197/2016
- Správa a údržba silnic Pardubického kraje, Doubravice 98, 533 53 Pardubice – souhlas ze dne 18.8.2016 č.j. SUSPK/5436/2016
- Správa silnic Královéhradeckého kraje, p.o., Kutnohorská 59, 500 04 Hradec Králové – souhlas ze dne 16.8.2016
- Správa železniční dopravní cesty, státní organizace, Oblastní ředitelství Hradec Králové, U Fotochemy 259, 501 01 Hradec Králové – vyjádření ze dne 15.8.2016
- Krajský úřad Královéhradeckého kraje, odbor dopravy a silničního hospodářství, Pivovarské náměstí 1245, 500 03 Hradec Králové - stanovení přechodné úpravy provozu ze dne 29.8.2016 č.j. KUKHK-27894/DS/2016/Po
- Krajský úřad Královéhradeckého kraje, odbor dopravy a silničního hospodářství, Pivovarské náměstí 1245, 500 03 Hradec Králové – vyjádření k hlediska linkové autobusové dopravy ze dne 25.8.2016 č.j. 257/ODO/2016, souhlas dopravního úřadu ze dne 25.8.2016
- Krajský úřad Pardubického kraje, odbor dopravy a silničního hospodářství, Komenského nám. 125, 532 11 Pardubice - stanovení přechodné úpravy provozu ze dne 25.8.2016 č.j. KrÚ 60327/2016-Ky
- Krajský úřad Pardubického kraje, odbor dopravy a silničního hospodářství, Komenského nám. 125, 532 11 Pardubice – souhlas z hlediska linkové autobusové dopravy ze dne 29.8.2016
- Městský úřad Žamberk, odbor správní a dopravy, Masarykovo nám. 166, 564 01 Žamberk - stanovení přechodné úpravy provozu ze dne 23.8.2016 č.j. MUZBK-19064/2016/SPDO-3
- Městský úřad Kostelec nad Orlicí, odbor dopravy – obecního živnostenského úřadu, Palackého náměstí 38, 517 41 Kostelec nad Orlicí - stanovení přechodné úpravy provozu ze dne 26.8.2016 č.j. ODOŽÚ 2632/2016/2-18351/2016-vs
- Městský úřad Vysoké Mýto, odbor dopravy a silničního hospodářství, Jiráskova 179, 566 32 Vysoké Mýto - stanovení přechodné úpravy provozu ze dne 25.8.2016 č.j. MUVVM/27266/2016
- Krajské ředitelství policie Královéhradeckého kraje, dopravní inspektorát Rychnov nad Kněžnou, Zborovská 1360, 516 01 Rychnov nad Kněžnou – stanovisko ze dne 17.8.2016 č.j. KRPH-15-174/ČJ-2016-050706

- Krajské ředitelství policie Pardubického kraje, Územní odbor Ústí nad Orlicí, dopravní inspektorát, Tvardkova 1191, 562 27 Ústí nad Orlicí – stanovisko ze dne 17.8.2016 č.j. KRPE-69724-1/CJ-2016-171106, zápisem do protokolu ze dne 11.8.2016
- harmonogram postupu výstavby
- grafické podklady

V podkladech nebyl zjištěn žádný nesouhlas ani rozpor. Po posouzení žádosti a doložených podkladů byla povolena úplná uzavírka silnice I/14 tak, jak je ve výroku tohoto rozhodnutí uvedeno.

Účastníci řízení podle § 24 odst. 2 zákona:

MADOS MT, s.r.o., IČ 25297899, Lupenice 51, 517 41 Kostelec nad Orlicí – žadatel o uzavírku, zhotovitel

Ředitelství silnic a dálnic ČR, Správa Hradec Králové, Pouchovská 401, 503 41 Hradec Králové – majetkový správce silnice I/14

Ředitelství silnic a dálnic ČR, Správa Pardubice, Hlaváčova 902, Pardubice 53002 – majetkový správce silnic I. třídy na území Pardubického kraje

Správa silnic Královéhradeckého kraje p.o., Kutnohorská 59, 500 04 Hradec Králové – majetkový správce silnic II. a III. třídy na území Královéhradeckého kraje

Správa a údržba silnic Pardubického kraje, Doubravice 98, 533 53 Pardubice – majetkový správce silnic II. a III. třídy na území Pardubického kraje

Správa železniční dopravní cesty, státní organizace, oblastní ředitelství Hradec Králové, U Fotochemy 259, 501 01 Hradec Králové – provozovatel dráhy

Správa železniční dopravní cesty, státní organizace, Oblastní ředitelství Olomouc, Nerudova 773/1, 772 58 Olomouc – provozovatel dráhy

Obec Potštejn, Lázeňská 93, 517 43 Potštejn – obec, na jejímž zastavěném území se povoluje objížďka
 Obec Proruby, Proruby 60, 517 41 Kostelec nad Orlicí – obec, na jejímž zastavěném území se povoluje objížďka

Obec Lhoty u Potštejna, Lhoty u Potštejna 34, 517 41 Kostelec nad Orlicí – obec, na jejímž zastavěném území se povoluje objížďka

Obec Velká Skrovnice, Velká Skrovnice 30, 562 01 Ústí nad Orlicí – obec, na jejímž zastavěném území se povoluje objížďka

Obec České Libchavy, České Libchavy 160, 561 14 České Libchavy – obec, na jejímž zastavěném území se povoluje objížďka

Obec Sopotnice, Sopotnice 273, 561 15 Sopotnice – obec, na jejímž zastavěném území se povoluje objížďka

Obec Mostek, Mostek 62, 565 01 Choceň – obec, na jejímž zastavěném území se povoluje objížďka

Město Choceň, Jungmannova 301, 565 15 Choceň – obec, na jejímž zastavěném území se povoluje objížďka

Obec Běstovice, Běstovice 55, 565 01 Choceň – obec, na jejímž zastavěném území se povoluje objížďka

Obec Bošín, Bošín 8, 565 01 Choceň – obec, na jejímž zastavěném území se povoluje objížďka

Obec Plchovice, Plchovice 29, 565 01 Choceň – obec, na jejímž zastavěném území se povoluje objížďka

Obec Čermná nad Orlicí, Velká Čermná 6, 517 25 Čermná nad Orlicí – obec, na jejímž zastavěném území se povoluje objížďka

Město Borohrádek, 517 24 Borohrádek – obec, na jejímž zastavěném území se povoluje objížďka

Obec Čestice, 517 41 Čestice – obec, na jejímž zastavěném území se povoluje objížďka

Městys Častolovice, Masarykova 10, 517 50 Častolovice – obec, na jejímž zastavěném území se povoluje objížďka

Město Kostelec nad Orlicí, Palackého náměstí 38, 517 41 Kostelec nad Orlicí – obec, na jejímž zastavěném území se povoluje objížďka

Městys Doudleby nad Orlicí, Dukelská 68, 517 42 Doudleby nad Orlicí – obec, na jejímž zastavěném území se povoluje objížďka

Obec Záměl, Záměl 158, 517 43 Potštejn – obec, na jejímž zastavěném území se povoluje objížďka

Obec Hejnice, 564 01 Hejnice 66 – obec, na jejímž zastavěném území se povoluje objížďka

Obec Dlouhoňovice, Školská 71, 564 01 Dlouhoňovice – obec, na jejímž zastavěném území se povoluje objížďka

Město Žamberk, Masarykovo náměstí 166, 564 01 Žamberk – obec, na jejímž zastavěném území se povoluje objížďka
Obec Helvíkovice, Helvíkovice 3, 564 01 Žamberk – obec, na jejímž zastavěném území se povoluje objížďka
Obec Rybná nad Zdobnicí, Rybná nad Zdobnicí 150, 517 55 Rybná nad Zdobnicí – obec, na jejímž zastavěném území se povoluje objížďka

Poučení :

Proti tomuto rozhodnutí může účastník řízení podat odvolání, a to ve lhůtě 15 dnů ode dne jeho oznámení, k Ministerstvu dopravy, které o odvolání rozhodne, a to cestou Krajského úřadu Královéhradeckého kraje, odboru dopravy a silničního hospodářství, u něhož se odvolání podává v souladu se zákonem č. 500/2004 Sb., správní řád, v platném znění. Lhůta pro podání odvolání se počítá ode dne následujícího po dni, kdy bylo rozhodnutí oznámeno.

Odvolání proti rozhodnutí o uzavírce nemá odkladný účinek (§24 odst. 4 zák. č. 13/97 Sb., o pozemních komunikacích, v platném znění).

Otisk úředního razítka

Z p. Ing. Jaroslav Vaňásek
referent oddělení silničního hospodářství

Příloha: situace DIO
situace DIO – opatření v Žamberku na křižovatce silnic I/11, II/312

Rozdělovník:

Účastníci řízení:

MADOS MT, s.r.o., IČ 25297899, Lupenice 51, 517 41 Kostelec nad Orlicí
Ředitelství silnic a dálnic ČR, Správa Hradec Králové, Poučovská 401, 503 41 Hradec Králové
Ředitelství silnic a dálnic ČR, Správa Pardubice, Hlaváčova 902, Pardubice 53002
Správa silnic Královéhradeckého kraje, p.o., Kutnohorská 59, 500 04 Hradec Králové
Správa a údržba silnic Pardubického kraje, Doubravice 98, 533 53 Pardubice
Správa železniční dopravní cesty, státní organizace, oblastní ředitelství Hradec Králové, U Fotochemy 259, 501 01 Hradec Králové
Správa železniční dopravní cesty, státní organizace, Oblastní ředitelství Olomouc, Nerudova 773/1, 772 58 Olomouc
Obec Potštejn, Lázeňská 93, 517 43 Potštejn
Obec Proruby, Proruby 60, 517 41 Kostelec nad Orlicí
Obec Lhoty u Potštejna, Lhoty u Potštejna 34, 517 41 Kostelec nad Orlicí
Obec Velká Skrovnice, Velká Skrovnice 30, 562 01 Ústí nad Orlicí
Obec České Libchavy, České Libchavy 160, 561 14 České Libchavy
Obec Sopotnice, Sopotnice 273, 561 15 Sopotnice
Obec Mostek, Mostek 62, 565 01 Choceň
Město Choceň, Jungmannova 301, 565 15 Choceň
Obec Běstovice, Běstovice 55, 565 01 Choceň
Obec Bošín, Bošín 8, 565 01 Choceň
Obec Plchovice, Plchovice 29, 565 01 Choceň
Obec Čermná nad Orlicí, Velká Čermná 6, 517 25 Čermná nad Orlicí
Město Borohrádek, 517 24 Borohrádek

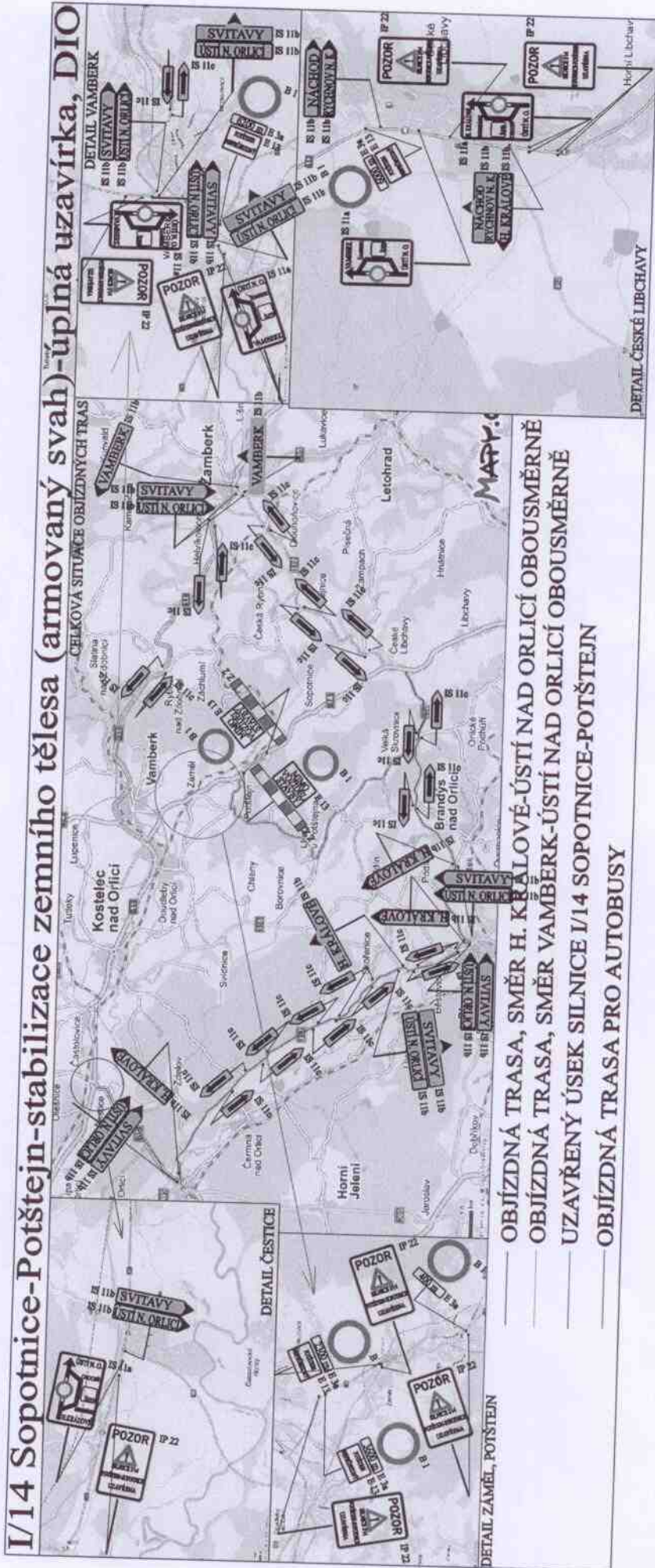
Obec Čestice, 517 41 Čestice
Městys Častolovice, Masarykova 10, 517 50 Častolovice
Město Kostelec nad Orlicí, Palackého náměstí 38, 517 41 Kostelec nad Orlicí
Městys Doudleby nad Orlicí, Dukelská 68, 517 42 Doudleby nad Orlicí
Obec Záměl, Záměl 158, 517 43 Potštejn
Obec Hejnice, 564 01 Hejnice 66
Obec Dlouhoňovice, Školská 71, 564 01 Dlouhoňovice
Město Žamberk, Masarykovo náměstí 166, 564 01 Žamberk
Obec Helvíkovice, Helvíkovice 3, 564 01 Žamberk
Obec Rybná nad Zdobnicí, Rybná nad Zdobnicí 150, 517 55 Rybná nad Zdobnicí

Na vědomí:

Krajské ředitelství policie Královéhradeckého kraje, dopravní inspektorát Rychnov nad Kněžnou, Zborovská 1360, 516 01 Rychnov nad Kněžnou
Krajské ředitelství policie Pardubického kraje, Územní odbor Ústí nad Orlicí, dopravní inspektorát, Tvardkova 1191, 562 27 Ústí nad Orlicí
Hasičský záchranný sbor Královéhradeckého kraje, územní odbor Rychnov nad Kněžnou, Na Spravedlnosti 2010, 516 01 Rychnov n. Kněžnou
Hasičský záchranný sbor Pardubického kraje, územní odbor Ústí nad Orlicí, Hylváty 5, 562 03 Ústí nad Orlicí
Zdravotnická záchranná služba Královéhradeckého kraje, Hradecká 1690/2A, 500 12 Hradec Králové
Zdravotnická záchranná služba Pardubického kraje, Průmyslová 450, Pardubice, 532 03
Krajský úřad Pardubického kraje, odbor dopravy a silničního hospodářství, oddělení silničního hospodářství, Komenského nám. 120, 532 11 Pardubice

Mail:

Ministerstvo dopravy ČR, Nábř. L. Svobody 12, 110 15 Praha 1
ŘSD ČR, Správa Ostrava, Mojmírovců 5, 709 81 Ostrava
ŘSD ČR, Správa České Budějovice, Lidická 49/110, 370 44 České Budějovice
ŘSD ČR, Správa Plzeň, Hřímálého 37, 301 00 Plzeň
ŘSD ČR, Správa Chomutov, prac. Ústí n.L., AZ PALÁC ZDAR a.s., ul. Dlouhá 1/12, 400 01 Ústí nad Labem
ŘSD ČR, Správa Brno, Šumavská 33, 656 09 Brno
ŘSD ČR, Správa Hradec Králové, Pouchovská 401, 503 41 Hradec Králové
Agentura logistiky - Regionální středisko vojenské dopravy, Hradec Králové
Hasičský záchranný sbor, územní odbor Rychnov nad Kněžnou, Ústí nad Orlicí
Zdravotnická záchr. služba KHK, oblast Rychnov nad Kněžnou, Ústí nad Orlicí
Vodní záchranná a dopravní služba s.r.o.
KÚ KHK, oddělení dopravní obslužnosti, ZDE
Krajský úřad Pardubického kraje, odbor dopravy a silničního hospodářství, oddělení silničního hospodářství, Komenského nám. 120, 532 11 Pardubice
ČSAD Ústí nad Orlicí
ČD GŘ ROC
JSDI - informační systém



- OBÍZDNÁ TRASA, SMĚR H. KRÁLOVÉ-ÚSTÍ NAD ORLICÍ OBOUSMĚRNĚ
- OBÍZDNÁ TRASA, SMĚR VAMBERK-ÚSTÍ NAD ORLICÍ OBOUSMĚRNĚ
- UZAVŘENÝ ÚSEK SILNICE I/14 SOPOTNICE-POTŠTEJN
- OBÍZDNÁ TRASA PRO AUTOBUSY

I/14 Sopotnice-Potštejn-stabilizace zemního tělesa (armovaný svah)-úplná uzavírka, DIO opatření v Žamberku na křiž. I/11, II/31 Ž

