



45520/2018/KHK



KUKHK-14346/DS/2018-2

## Krajský úřad Královéhradeckého kraje

VÁŠ DOPIS ZN.:  
ZE DNE: 09.04.2018  
NAŠE ZNAČKA (č. j.): KUKHK-14346/DS/2018-2/VA

VYŘIZUJE:  
ODBOR | ODDĚLENÍ: Odbor dopravy a silničního hospodářství  
Oddělení silničního hospodářství  
LINKA | MOBIL: 356  
602 663 814  
E-MAIL: jvanasek@kr-kralovehradecky.cz

DATUM: 23.04.2018

Počet listů: 5  
Počet příloh: 1 / listů:  
Počet svazků: 0  
Sp. znak, sk. režim: 280.4.2, S/5

### Veřejná vyhláška

#### Opatření obecné povahy

Krajský úřad Královéhradeckého kraje, odbor dopravy a silničního hospodářství, jako věcně a místně příslušný správní orgán dle ustanovení § 124 odst. 4 písm. b) zákona č. 361/2000 Sb., o provozu na pozemních komunikacích a o změnách některých zákonů, v platném znění (dále jen zákona), na základě ust. § 77 odst. 1 písmene b) zákona, ust. 171 zákona č. 500/2004 Sb., správní řád, ve znění pozdějších předpisů (dále jen správní řád), k podnětu společnosti STRABAG a.s., Odštěpný závod Praha, Oblast Hradec Králové, IČO: 60838744, Kladská 1082, 500 03 Hradec Králové, o z n a m u j e, že

#### stanoví

po projednání s Policií České republiky, Krajským ředitelstvím policie Královéhradeckého kraje, územním odborem Rychnov nad Kněžnou, dopravním inspektorátem, ve smyslu ustanovení § 77 odst. 3 a 5 zákona č. 361/2000 Sb., o provozu na pozemních komunikacích a o změnách některých zákonů, v platném znění a vyhlášky č. 294/2015 Sb., který vydal stanovisko č.j. KRPH-37118/ČJ-2018-050706 ze dne 17. dubna 2018, dále Policií České republiky, Krajským ředitelstvím policie Pardubického kraje, územním odborem Ústí nad Orlicí, dopravním inspektorátem, který vydal stanovisko č.j. KRPE-33252-1/ČJ-2018-171106 ze dne 20. dubna 2018

#### přechodnou úpravu provozu

**na silnici I/14 v ulici Ústecká v obci Potštejn ve směrovém oblouku u Hotelu Slávie; dále na silnici I/14 v rámci objízdné trasy pro vozidla do 3,5 t (v Doudlebách nad Orlicí na křižovatce silnic I/11, III/3164 vpravo po silnici III/3164 na křižovatku silnic III/3164, III/3165, zde vlevo po**

Pivovarské náměstí 1245 | 500 03 | Hradec Králové  
tel.: 495 817 111 | fax: 495 817 336  
e-mail: posta@kr-kralovehradecky.cz  
www.kr-kralovehradecky.cz

Vstřícný, rychlý a profesionální úřad  
– spokojený občan.

silnici III/3165 na křižovatku silnic III/3165, III/3169 zde vpravo po silnici III/3169 na křižovatku silnic III/3169, III/3167, zde vpravo po silnici III/3167 do obce Lhoty u Potštejna na křižovatku silnic III/3167, III/3124, zde vlevo po silnici III/3124 přes obec Velká Skrovnice, na křižovatku silnic II/312, III/3124 v obci Rozsocha, zde vlevo po silnici II/312 do obce České Libchavy, na křižovatku silnic I/14, II/312 - objízdná trasa je obousměrná), dle grafického znázornění v příloze.

za podmínek:

**Dopravní značení provedte jako:** přenosné dopravní značení, přenosné dopravní zařízení, světelné signály

**Velikost dopravního značení:** základní rozměrová řada

**Provedení dopravního značení:** retroreflexní

**Silnice:** I/14

**Platnost úpravy:** 28.04.2018 – 29.04.2018

**Důvod:** velkoplošná výsrava krytu vozovky silnice I/14 ve směrovém oblouku u Hotelu Slávie

**Osoba (organizace) odpovědná za řádné provedení úpravy:**

Ing. Roman Fišer, tel. 603 153 228 (MADOS MT, s.r.o.)

**Další podmínky pro osazení přechodné úpravy provozu:**

- 1) Dopravní značení, dopravní zařízení, světelné signály provedte dle přiloženého situačního plánu, pokud je tento nedílnou součástí tohoto stanovení, nebo podle slovního popisu uvedeného v tomto stanovení.
- 2) Vyznačení objízdné trasy pro vozidla do 3,5 t bude koordinováno s probíhající úplnou uzavírkou silnice I/14 v ulici Českých Bratří v obci Potštejn v blízkosti zámecké zdi. V případě rozporu s předmětnou přechodnou úpravou provozu na silnici I/14, bude dopravní značení stanovené v souvislosti s úplnou uzavírkou silnice I/14 v ulici Českých Bratří v obci Potštejn v blízkosti zámecké zdi odstraněno nebo zakryto, po ukončení úplné uzavírky v místě směrového oblouku u Hotelu Slávie bude toto dopravní značení neprodleně navraceno.
- 3) Dopravní značení, dopravní zařízení, světelné signály je nutno průběžně kontrolovat a zjištěné závady neprodleně odstraňovat.
- 4) V průběhu omezení bude dbáno o neporušenost a úplnost dopravního značení. V případě rozporu s navrženou přechodnou úpravou provozu na pozemních komunikacích, bude stávající dopravní značení místních úprav provozu zakryto, nebo bude jeho platnost zrušena přeškrtnutím dle TP 66. Zejména požadujeme přeškrtnutí nebo zakrytí orientačního dopravního značení uvádějícího cíle v rozporu s uzavírkou. Důrazně požadujeme zakrytí nebo přeškrtnutí cílů na orientačním značení na všech dotčených komunikacích, které bude v rozporu s vedením objízdných tras. Při zachování trasy pouze některého typu vozidel ve vyznačeném směru, budou na velkoplošných značkách orientačního značení doplněny symboly značek IS 11b.
- 5) V případě přerušení prací bude při možnosti obnovení plného provozu navržené přechodné dopravní značení zakryto nebo odstraněno do doby pokračování prací. Po definitivním ukončení prací bude dopravní značení umístěné v souvislosti s omezením neprodleně odstraněno.
- 6) **Dne 28.4.2018, resp. před uzavřením silnice I/14 v místě úplné uzavírky pomocí instalace značení B 1 + E 13 a zábran Z 2, informuje zhotovitel Dopravní inspektorát v Rychnově nad Kněžnou a Ústí nad Orlicí o provedeném vyznačení objízdné trasy.**
- 7) Dopravní značení bude za snížené viditelnosti doplněno o osvětlení pomocí výstražných světel S7, dle obecných zásad pro jejich umístění a v provedení a počtech dle příslušných schémat Technických podmínek TP 66.
- 8) Přechodné dopravní značky musí být umístěny na podpěrných sloupcích v provedení s červenobílými reflexními pruhy.
- 9) Vodorovná vzdálenost bližšího okraje stálé značky nebo její konstrukce od vnějšího okraje zpevněné části krajnice nebo od obrubníku je 0,50 – 2,00 m. Vodorovná vzdálenost bližšího okraje přenosné značky od jízdního nebo pomocného pruhu je 0,50 – 4,00 m.
- 10) Přenosné značky se umísťují spodním okrajem ve výšce nejméně 0,6 m nad úroveň vozovky a pokud možno v jednotné výšce v rámci pracovního místa.

- 11) Umístění přechodných dopravních značek musí splňovat podmínky stanovené v publikaci TP č. 66 – **Zásady pro označování pracovních míst na pozemních komunikacích**, III. vydání, schválené MD ČR pod č.j. 21/2015-120-TN/1, ze dne 12.3.2015, účinností od 1.4.2015.
- 12) Barevně i provedením musí dopravní značky odpovídat příloze vyhlášky č. 294/2015 Sb., a ČSN EN 12 899-1, ČSN EN 1463-1.
- 13) **Toto stanovení přechodné úpravy silničního provozu musí být na místě předloženo kontrolním orgánům.**

#### **Odůvodnění:**

Společnost STRABAG a.s., Odštěpný závod Praha, Oblast Hradec Králové, IČO: 60838744, Kladská 1082, 500 03 Hradec Králové, podala podnět ke Krajskému úřadu Královéhradeckého kraje, odboru dopravy a silničního hospodářství, ke stanovení přechodné úpravy provozu na silnici I/14 v ulici Ústecká v obci Potštejn ve směrovém oblouku u Hotelu Slávie; dále na silnici I/14 v rámci objízdné trasy pro vozidla do 3,5 t (v Doudleběch nad Orlicí na křižovatce silnic I/11, III/3164 vpravo po silnici III/3164 na křižovatku silnic III/3164, III/3165, zde vlevo po silnici III/3165 na křižovatku silnic III/3165, III/3169 zde vpravo po silnici III/3169 na křižovatku silnic III/3169, III/3167, zde vpravo po silnici III/3167 do obce Lhoty u Potštejna na křižovatku silnic III/3167, III/3124, zde vlevo po silnici III/3124 přes obec Velká Skrovnice, na křižovatku silnic II/312, III/3124 v obci Rozsocha, zde vlevo po silnici II/312 do obce České Libchavy, na křižovatku silnic I/14, II/312 - objízdná trasa je obousměrná), dle grafického znázornění v příloze, ve výše uvedeném termínu.

Jedná se o použití dopravního značení pro označení úplné uzavírky na silnici I/14 v obci Potštejn, v souvislosti s velkoplošnou výpravou krytu vozovky silnice I/14 ve směrovém oblouku u Hotelu Slávie a pro označení objízdné trasy na silnici I/14 pro vozidla do 3,5 t, vyznačené v grafické příloze a popisu tohoto stanovení. V době realizace úplné uzavírky budou vyznačeny tři objízdné trasy. Jedna pro vozidla do 3,5 t, druhá pro vozidla nad 3,5 t pro směr Hradec Králové - Ústí nad Orlicí a třetí pro vozidla nad 3,5 t pro směr Vamberk - Ústí nad Orlicí. Objízdné trasy jsou obousměrné.

**Objízdná trasa pro nákladní dopravu nad 3,5 t ve směru Hradec Králové → Ústí nad Orlicí a ve směru Vamberk → Ústí nad Orlicí, počítá s koordinací s úplnou uzavírkou silnice I/14 v ulici Českých Bratří v obci Potštejn v blízkosti zámecké zdi a využitím nařízené objízdky této stavby. Objízdná trasa pro nákladní dopravu nad 3,5 t je tedy beze změny.**

**Veřejná linková autobusová doprava bude mít umožněn průjezd předmětnou uzavírkou silnice I/14 ve směrovém oblouku u Hotelu Slávie a dále rovněž využije nařízenou objízdku. Objízdná trasa pro veřejnou linkovou autobusovou dopravu je tedy beze změny.**

Podnět byl projednán s Policií České republiky, Krajským ředitelstvím policie Královéhradeckého kraje, územním odborem Rychnov nad Kněžnou, dopravním inspektorátem, ve smyslu ustanovení § 77 odst. 3 zákona č. 361/2000 Sb., o provozu na pozemních komunikacích a o změnách některých zákonů, v platném znění a vyhlášky č. 294/2015 Sb., který vydal stanovisko č.j. KRPH-37118/ČJ-2018-050706 ze dne 17. dubna 2018, dále Policií České republiky, Krajským ředitelstvím policie Pardubického kraje, územním odborem Ústí nad Orlicí, dopravním inspektorátem, který vydal stanovisko č.j. KRPE-33252-1/ČJ-2018-171106 ze dne 20. dubna 2018. Správní orgán se s tímto posouzením ztotožňuje.

Správní orgán podnět posoudil dle platné právní úpravy, dle zákona č. 361/2000 Sb., o provozu na pozemních komunikacích a o změnách některých zákonů, v platném znění a dle vyhlášky č. 294/2015 Sb., v souladu s ust. § 77 odst. 5 zákona stanovil přechodnou úpravu provozu ve shora uvedeném znění.

**V souvislosti s výrokem tohoto opatření obecné povahy je třeba upozornit, že toto stanovení přechodné úpravy provozu není možné použít samostatně, ale pouze společně s vydaným rozhodnutím o povolení uzavírky, které v předmětné věci vydal zdejší správní úřad. Dopravní značení, přenosné dopravní zařízení, světelné signály musí být osazeny v souladu s příslušným rozhodnutím o povolení uzavírky.**

### Poučení:

Proti opatření obecné povahy nelze v souladu s ust. § 173 odst. 2 správního řádu podat opravný prostředek.

Otisk úředního razítka

Z p. Ing. Jaroslav Vaňásek  
referent oddělení silničního hospodářství

Příloha: navržené dopravně inženýrské opatření

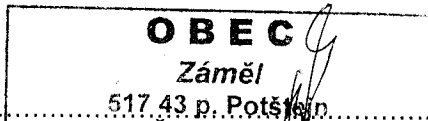
Toto opatření obecné povahy musí být vyvěšeno na úřední desce orgánu, který písemnost doručuje a zveřejněno způsobem umožňujícím dálkový přístup. Opatření obecné povahy musí být vyvěšeno po dobu 15 dnů na úřední desce a po této lhůtě vráceno zpět odboru dopravy a silničního hospodářství Krajského úřadu Královéhradeckého kraje.

Toto opatření obecné povahy bude rovněž vyvěšeno na úřední desce městyse Doudleby nad Orlicí, obce Potštejn, České Libchavy, Sopotnice, Orlické Podhůří, Velká Skrovnice, Lhoty u Potštejna, Proruby, Záměl.

Opatření obecné povahy nabývá účinnosti pátým dnem po vyvěšení veřejné vyhlášky.

Vyvěšeno dne: 23. 4. 2018

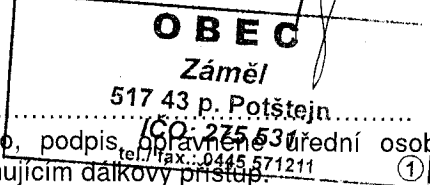
Sejmuto dne: .....



Razítko, podpis oprávněné úřední osoby potvrzující vyvěšení a sejmutí na úřední desce.  
Zveřejněno způsobem umožňujícím dálkový přístup.

Vyvěšeno dne: 23. 4. 2018

Sejmuto dne: .....



Razítko, podpis oprávněné úřední osoby potvrzující vyvěšení a sejmutí oznámení způsobem umožňujícím dálkový přístup.

### Rozdělovník:

#### I/ účastníci řízení:

- 1/ STRABAG a.s., Odštěpný závod Praha, Oblast Hradec Králové, IČO: 60838744, Kladská 1082, 500 03 Hradec Králové
- 2/ Ředitelství silnic a dálnic ČR, Správa Hradec Králové, Pouchovská 401, 503 41 Hradec Králové
- 3/ ostatní – veřejná vyhláška  
a/ Obecní úřad Potštejn

- b/ Obecní úřad České Libchavy
- c/ Obecní úřad Sopotnice
- d/ Obecní úřad Orlické Podhůří
- e/ Obecní úřad Velká Skrovnice
- f/ Obecní úřad Lhoty u Potštejna
- g/ Obecní úřad Proruby
- h/ Úřad městyse Doudleby nad Orlicí
- ch/ Obecní úřad Záměl – úřední deska
- i/ Krajský úřad Královéhradeckého kraje – úřední deska

## **II/ Dotčené orgány a instituce:**

Ředitelství silnic a dálnic ČR, Správa Pardubice, Hlaváčova 902, 530 02 Pardubice

Policie ČR KŘP KK ÚO DI Rychnov nad Něžnou

Policie ČR KŘP PK ÚO DI Ústí nad Orlicí

Krajský úřad Pardubického kraje, odbor dopravy a silničního hospodářství, oddělení silničního hospodářství, Komenského nám. 120, 532 11 Pardubice

Městský úřad Vysoké Mýto, odbor dopravy a silničního hospodářství, Jiráskova 179, 566 32 Vysoké Mýto

Městský úřad Ústí nad Orlicí - odbor dopravy, silničního hospodářství a správních agend, Sychrova 16, 562 24 Ústí nad Orlicí

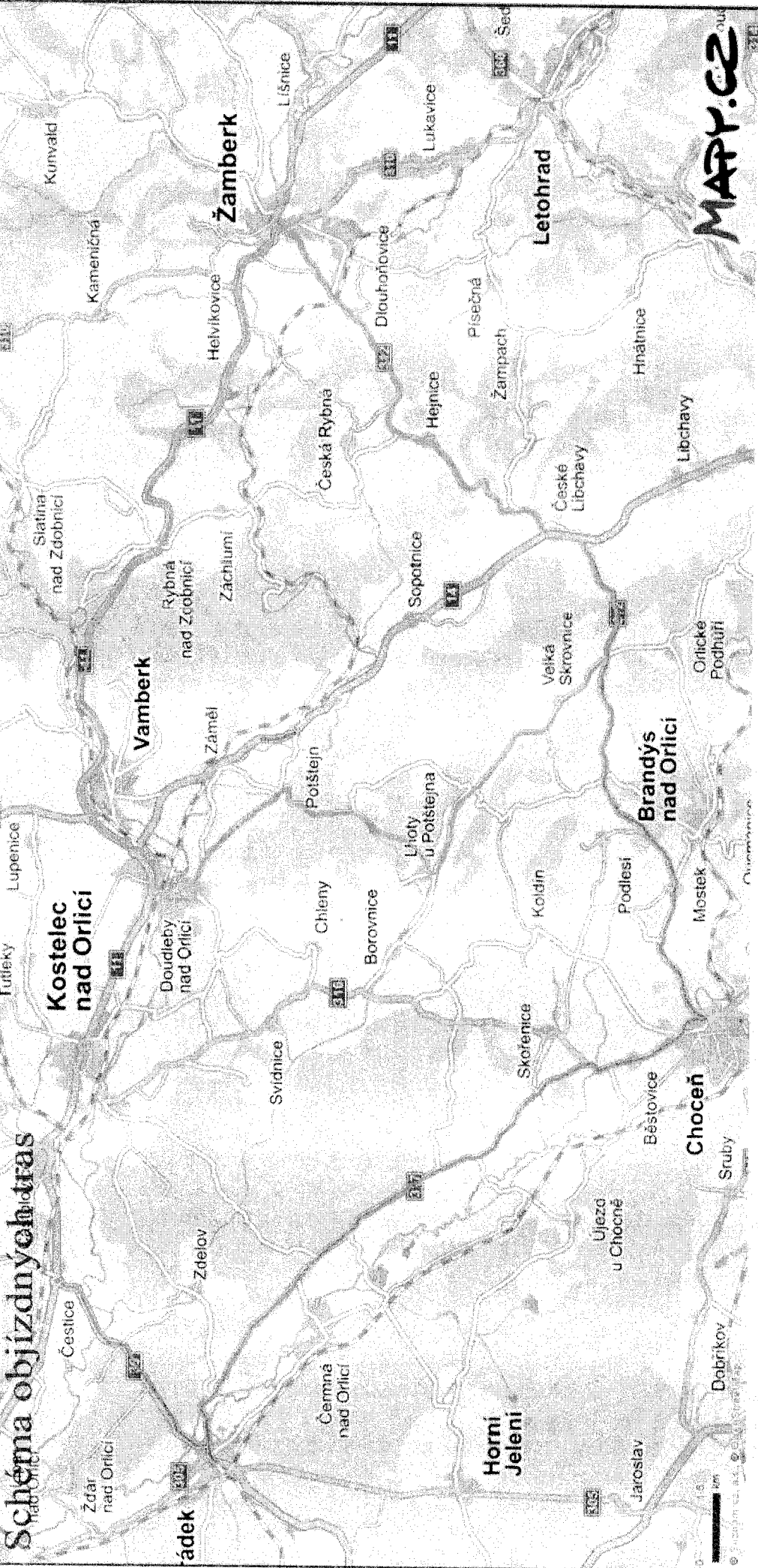
Městský úřad Kostelec nad Orlicí, odbor dopravy – obecního živnostenského úřadu, Palackého náměstí 38, 517 41 Kostelec nad Orlicí

Městský úřad Žamberk, odbor správní a dopravy, Masarykovo nám. 166, 564 01 Žamberk

Městský úřad Rychnov nad Kněžnou, odbor výstavby a životního prostředí, oddělení silniční úřad a úřad územního plánování, Havlíčkova 136, 516 01 Rychnov nad Kněžnou

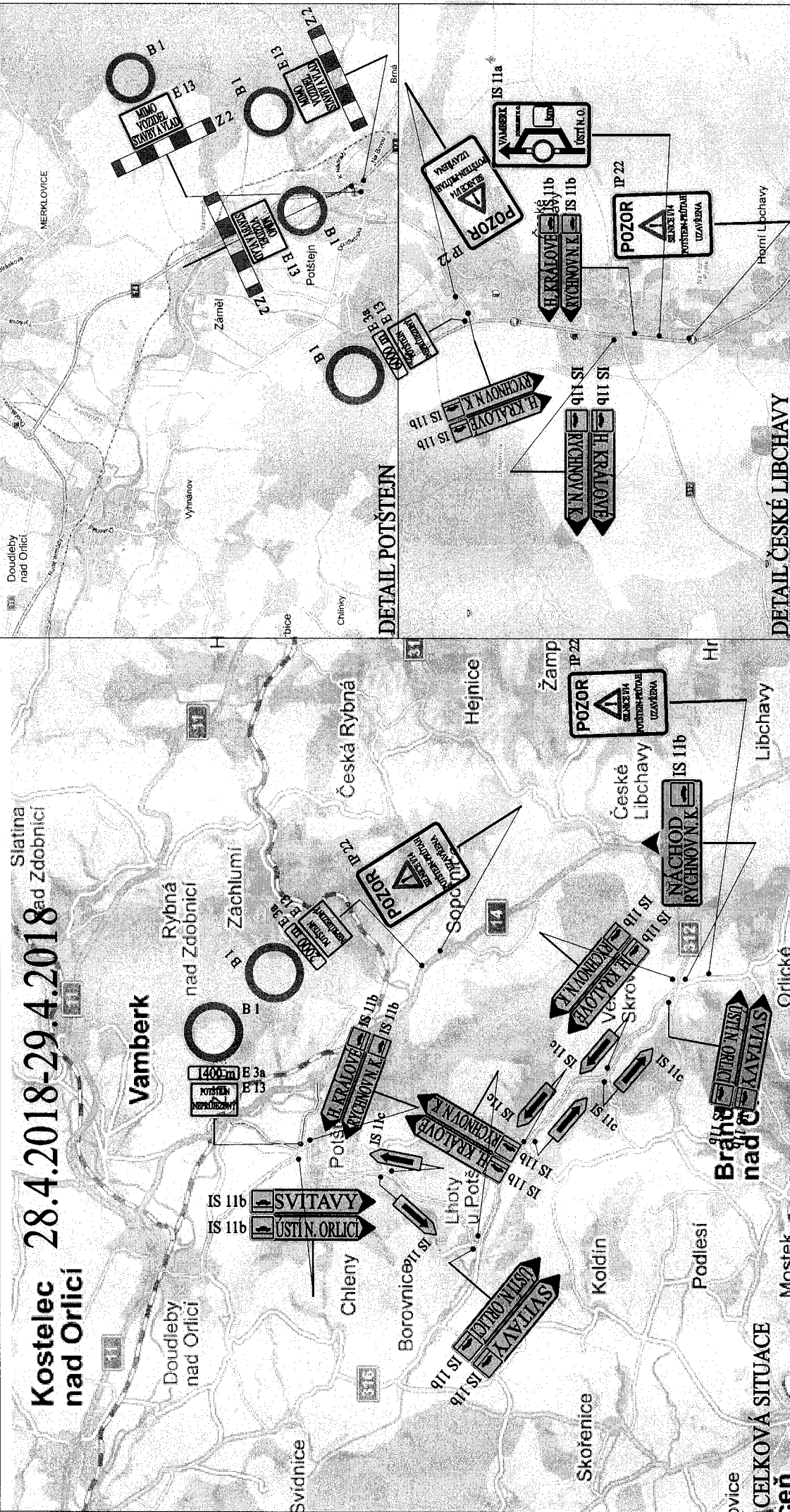
# I/14 Potštejn-velkoplošná výsrava krytu vozovky-úplná uzavírka, DIK

## Schéma objízdňových tras



- OBJÍZDNÁ TRASA PRO NÁKLADNÍ DOPRAVU NAD 3,5 t, SMĚR VAMBERK-ÚSTÍ NAD ORLICÍ OBOUSMĚRNĚ
- OBJÍZDNÁ TRASA PRO NÁKLADNÍ DOPRAVU NAD 3,5 t, SMĚR VAMBERK-ÚSTÍ NAD ORLICÍ OBOUSMĚRNĚ
- UZAVŘENÝ ÚSEK
- OBJÍZDNÁ TRASA PRO AUTOBUSY
- OBJÍZDNÁ TRASA PRO OSOBNÍ DOPRAVU DO 3,5 t

# I/14 POTŠTEJN-OBNOVA VOZOVKY, ÚPLNÁ UZAVÍRKA, DIO-OSOBNÍ DOPRAVA



— OBJÍZDNÁ TRASA, SMĚR H. KRÁLOVÉ-ÚSTÍ NAD ORLÍCÍ OBOUSMĚRNĚ

— OBJÍZDNÁ TRASA PRO AUTOBUSY

— UZAVŘENÝ ÚSEK SILNICE I/14